

Wrocław, 18.12.2020

Raport z konsultacji społecznych do Planu Pozyskania Nieruchomości i Przesiedleń dla Zadania 1B/1/1 (b) Przebudowa mostu drogowego w Krośnie Odrzańskim wraz z drogami dojazdowymi realizowanego w ramach Projektu ochrony przeciwpowodziowej w dorzeczu Odry i Wisły (POPDOW)

Projekt do Planu Pozyskania Nieruchomości i Przesiedleń (PPNiP) dla *Zadania 1B/1/1 (b) Przebudowa mostu drogowego w Krośnie Odrzańskim wraz z drogami dojazdowymi* podlegał konsultacjom społecznym, prowadzonym zgodnie z wymaganiami polityki operacyjnej Banku Światowego (OP 4.12). Ich celem było umożliwienie zapoznania się osobom fizycznym, instytucjom i wszystkim zainteresowanym z treścią tego dokumentu oraz zapewnienie możliwości wniesienia ewentualnych uwag, zapytań i wniosków do jego treści.

Z uwagi na stan zagrożenia epidemicznego w Polsce i w trosce o bezpieczeństwo zdrowotne społeczeństwa zmiana uległa formuła prowadzenia konsultacji społecznych dot. PPNiP. Nie odbyło się spotkanie otwarte dla wszystkich zainteresowanych, lecz konsultacje przeprowadzone zostały w formie elektronicznej przy wykorzystaniu dostępnych (bezpiecznych) kanałów komunikacji elektronicznej. Konsultacje społeczne projektu PPNiP dla Zadania 1B.1/1 (b) przeprowadzone zostały w okresie od 26 listopada do 17 grudnia 2020 r. (tym samym trwały trzy tygodnie).

Po opracowaniu projektu PPNiP przekazano dokument do Banku Światowego w celu uzyskania akceptacji dla jego treści. Przedstawiciel Banku Światowego wyraził warunkową akceptację dla treści PPNiP – status „OK” dla rozpoczęcia procesu konsultacji społecznych, wskazując jednocześnie na konieczność dokonania niewielkich uzupełnień w treści PPNiP.

W związku z powyższym wersję elektroniczną dokumentu wraz z Obwieszczeniem ws. konsultacji społecznych, zamieszczono na stronach internetowych:

- Państwowego Gospodarstwa Wodnego Wody Polskie, Regionalnego Zarządu Gospodarki Wodnej we Wrocławiu - (Ryc. 1);
- Urzędu Miasta w Krośnie Odrzańskim – (Ryc. 2);
- Biura Koordynacji Projektu Ochrony Przeciwpowodziowej Dorzecza Odry i Wisły – (Ryc. 3).

Informacje o możliwości zapoznania się z treścią projektu PPNiP oraz zgłoszenia wniosków i uwag wraz ze wskazaniem szczegółowych danych do kontaktu (adres e-mail, numer telefonu) podano do publicznej wiadomości także w lokalnej prasie. Obwieszczenie ukazało się w dniu 26.11.2020 r. w wydaniu papierowym i elektronicznym tygodnika „Tygodniowa” (Ryc. 4 i 5), oraz w internetowym lokalnym portalu informacyjnym gazetalubuska.pl.(Ryc. 6). W opublikowanym Obwieszczeniu zawarto także informację o terminie planowanego webinarium dot. PPNiP oraz podano informacje nt. sposobu wzięcia udziału w webinarium. Na stronie PGW WP RZGW we Wrocławiu w dziale aktualności zawarto szczegółowe informacje i instrukcję jak dołączyć do webinarium (Ryc. 7).

Plakat informacyjny zawierający informację o prowadzonych konsultacjach społecznych (Ryc. 8,9,10) rozwieszono na słupach informacyjnych Zakładu Gospodarki Komunalnej w Krośnie Odrzańskim (łącznie rozwieszono 9 plakatów informacyjnych w lokalizacjach wskazanych na Ryc. 11). Na plakacie informacyjnym zawarto także dane o planowanym webinarium oraz możliwości zadawania pytań i zgłaszania uwag w formie telefonicznej.

W dniu 26.11.2020 do PAP zostały rozesłane powiadomienia o rozpoczęciu konsultacji społecznych z informacją o możliwościach zapoznania się z treścią PPNiP i podjęcia próby kontaktu telefonicznego z PAP, w celu omówienia treści dokumentu i odpowiedzi na ewentualne pytania oraz informacją o planowanym webinarium (zał. 3)

W okresie trwania konsultacji społecznych odnotowano trzy telefony od właścicieli nieruchomości, na których planowane są zajęcia stałe i czasowe. Zestawienie przedmiotowych zgłoszeń zawiera załącznik nr 1.

W ramach korespondencyjnych konsultacji społecznych podjęto działania umożliwiające skontaktowanie się z PAP. Zestawienie prowadzonych rozmów zawiera załącznik nr. 2.

W dniu 17 grudnia 2020 r. w godzinach 14.00-16.00 przeprowadzono webinarium poprzez ogólnie dostępną platformę internetową, w sposób który nie był związany z koniecznością instalacji żadnego dodatkowego oprogramowania. W webinarium aktywnie wzięło udział łącznie 6 osób, w tym przedstawiciele Konsultanta, Biura Koordynacji Projektu OPDOW oraz Zamawiającego. W trakcie webinarium zaprezentowano zakres prac związanych z realizacją Zadania 1B.1/1 (b) oraz omówiono formy odszkodowań i rekompensat z tyt. wyłączenia, trwałego ograniczenia, utraconych dochodów (prezentacja zał. nr 4). W trakcie Webinarium możliwe było także zadawanie pytań przez uczestników. W okresie trwania okresu upublicznienia dokumentu oraz webinaru zgłoszono wnioski i pytania, na które udzielono następujących odpowiedzi:

1) Osoba prywatna – właściciel działki 460 w Krośnie Odrzańskim:

Pytanie: Plan przewiduje podział naszej działki i do tej pory nikt w tej sprawie się z nami nie skontaktował i nie zaproponował ceny odkupu.

Odpowiedź: Dzień dobry, w ocenie Inwestora nie ma podstaw do dokonania odkupu całej nieruchomości

Pytanie: W wyniku uciążliwości inwestycji pracę tracą osoby niepełnosprawne zatrudnione w budynku gdyż nie będą w stanie się do niego dostać a hałas inwestycji będzie naruszał normy bhp dla ich stanowisk pracy. Czy w związku z tym inwestor wypłaci naszej firmie jak i pracownikom niepełnosprawnym z tego tytułu odszkodowania?

Odpowiedź: Realizacja inwestycji nie spowoduje przekroczenia standardów jakości środowiska w zakresie ochrony przed hałasem. W ramach inwestycji zapewniony zostanie dostęp do budynku w taki sposób, aby osoby niepełnosprawne miały możliwość korzystania z tego budynku.

Pytanie: Wpływ zajęć czasowych -sposób zabezpieczenia działki 460 przed dostępem osób nieupoważnionych, kto za to odpowiada i ponosi odpowiedzialność za ewentualne zdarzenia?

Odpowiedź: Teren Budowy zostanie zabezpieczony przed dostępem osób trzecich. Odpowiedzialność za zabezpieczenie terenu budowy i ewentualne zdarzenia z udziałem osób trzecich ponosi kierownik budowy.

Pytanie: Kto poniesie odpowiedzialność za naruszenie statyki budynku i płyty fundamentowej?

Odpowiedź: Przed przystąpieniem do realizacji inwestycji Wykonawca jest zobowiązany do sporządzenia inwentaryzacji fotograficznej nieruchomości przylegających do terenu budowy. W przypadku naruszenia statyki budynku i płyty fundamentowej będącego skutkiem realizacji inwestycji sporządzona zostanie ekspertyza biegłego, co pozwoli na ustalenie i wypłatę odszkodowania.

Pytanie: Jak zostanie zapewniony dostęp do budynku i wjazd na posesję, parkowanie pojazdów na jej terenie w czasie zajęć czasowych?

Odpowiedź: Dokładny sposób zapewnienia dostępu do budynku, wjazdu na posesję i parkowania zostanie ustalony po wyborze wykonawcy prac.

Pytanie: Jak długo budynek pozbawiony będzie wody, kanalizacji, prądu i gazu bo inwestor zakłada ich przełożenie lub odcięcie starych? Nasze przyłącza znajdują się w obrębie nasypu i planowanego ronda.

Odpowiedź: Planowane przełożenie mediów nie spowoduje odcięcia nieruchomości od wody, kanalizacji, prądu i gazu.

2) *Osoba prywatna – właściciel nieruchomości przylegających do terenu budowy, w których prowadzi działalność usługową – Hotel Odra*

Pytanie: Jeżeli wykonawca będzie wybierał technikę wykonania prac na zajętej nieruchomości, to czy w zależności od tego jakie będą ograniczenia w korzystaniu nieruchomości, będę mógł ubiegać się o rekompensatę po uzyskaniu takiej wiedzy - czy tutaj mają znaczenie jakieś terminy?

Odpowiedź: Odszkodowania za zajęcie czasowe będzie wypłacane w oparciu o faktyczny czas zajęcia nieruchomości

Pytanie: Wykazanie wysokości utraconego przychodu oraz związku przyczynowo-skutkowego pomiędzy realizacją inwestycji a utratą przychodu będzie bardzo trudne w przypadku usług hotelowych. Proszę mieć na uwadze w jakich czasach realizowana będzie inwestycja, oraz trudny do oszacowania spadek zainteresowania klientów hotelu, przy którym będą prowadzone intensywne roboty budowlane. Dlaczego muszę to załatwiać ze swojej strony skoro mają Państwo takich przypadków dużo w skali kraju? Nie wiem czy będę w stanie pokryć

koszty tak zaawansowanego operatu lub też symulacji wpływu inwestycji na przychody. To samo dotyczy restauracji, gdzie 2m obok prowadzone będą roboty.

Odpowiedź: Koszty sporządzenia opinii biegłego w tym zakresie ponosi Inwestor. Opinia jest sporządzana w oparciu o dokumenty rachunkowe Przedsiębiorstwa. Jeżeli chodzi o związek przyczynowo-skutkowy, to jego wykazanie możliwe jest w oparciu o dokumenty rachunkowe przedsiębiorstwa i nie wymaga wykonywania zaawansowanych symulacji. Pragniemy zapewnić, że do każdego przypadku podchodzimy indywidualnie.

3) *Osoba prywatna – właściciel nieruchomości przylegających do terenu budowy, w których prowadzi działalność usługową*

Pytanie: Czy ruch na moście zastępczym będzie w obu kierunkach ,czy będzie to wahadło?

Odpowiedź: Planowany jest ruch w obu kierunkach



OBWIESZCZENIE

podaje się do publicznej wiadomości, co następuje:

Z uwagi na stan zagrożenia epidemicznego w Polsce i w trosce o Państwa bezpieczeństwo zdrowotne zmianie ulega forma prowadzenia konsultacji publicznych projektu dla Kontraktu 1B.1/1(b) Przebudowa mostu drogowego w Krośnie Odrzańskim wraz z drogami dojazdowymi. Nie odbędzie się spotkanie otwarte dla wszystkich zainteresowanych, a konsultacje przeprowadzone zostaną w formie elektronicznej przy wykorzystaniu dostępnych (bezpiecznych) kanałów komunikacji elektronicznej.

Państwowe Gospodarstwo Wodne Wody Polskie Regionalny Zarząd Gospodarki Wodnej we Wrocławiu (PGW Wody Polskie RZGW we Wrocławiu), Jednostka Realizująca Projekt Ochrony Przeciwpowodziowej w Dorzeczu Odry i Wisły (URP) udostępniła zainteresowanym osobom i instytucjom **PROJEKT PLANU POZYSKANIA NIERUCHOMOŚCI I PRZESIEDLENIA** dla Kontraktu 1B.1/1(b) Przebudowa mostu drogowego w Krośnie Odrzańskim wraz z drogami dojazdowymi (nazywany dalej PROJEKTEM PPNiP) realizowanego w ramach Komponentu 1 – Ochrona przed powodzią Dolnej i Środkowej Odry, Podkomponent 1B – Ochrona przed powodzią na Środkowej i Dolnej Odry.

Każdy zainteresowany może:

1. zapoznać się z PROJEKTEM PPNiP od dnia 26 listopada 2020 r. do dnia 17 grudnia 2020 r. włącznie (16 dni roboczych):

- poprzez strony internetowe:

- Państwowego Gospodarstwa Wodnego Wody Polskie Regionalnego Zarządu Gospodarki Wodnej we Wrocławiu, pod adresem – <https://wroclaw.wody.gov.pl/>;
- Biura Koordynacji Projektu Ochrony Przeciwpowodziowej Dorzecza Odry i Wisły, pod adresem – <http://odrapcu2019.odrapcu.pl/>;
- Urzędu Miasta w Krośnie Odrzańskim – www.krosnoodrzańskie.pl

- bezpośredni wgląd do wyłożonego dokumentu w:

- Urzędzie Miasta w Krośnie Odrzańskim

1. składać uwagi i wnioski odnośnie PROJEKTU PPNiP:

- w formie pisemnej na adres Państwowego Gospodarstwa Wodnego Wody Polskie Regionalny Zarząd Gospodarki Wodnej we Wrocławiu, ul. Norwida 34, 50-950 Wrocław z dopiskiem „uwagi do Projektu PZS Kontrakt 1B.1/1(b) POPDOW”;
- w formie elektronicznej na adres e-mail: jrpwroclaw.odpows@wody.gov.pl;
- telefonicznie każdego dnia roboczego trwania upublicznienia pod nr telefonu +48 880 676 110 w godzinach 14.00 – 16.00.

w dniach od dnia 26 listopada 2020 r. do dnia 17 grudnia 2020 r. włącznie. Instytucją właściwą do rozpatrzenia uwag i wniosków jest PGW Wody Polskie RZGW we Wrocławiu. Adres e-mail: jrpwroclaw.odpows@wody.gov.pl;

W 16. dniu roboczym udostępnienia dokumentu, tj. w dniu 17 grudnia 2020r., w godz. 14.00 – 16.00 odbędzie się elektroniczne spotkanie konsultacyjne w formie webinarium, otwarte dla wszystkich zainteresowanych, na którym przedstawione zostaną informacje o PROJEKCIJE PLANU POZYSKANIA NIERUCHOMOŚCI I PRZESIEDLENIA, umożliwiające zostanie również zadawanie pytań i składanie wniosków.

Aby wziąć udział w ww. webinarium, należy wejść w poniższy link:

https://teams.microsoft.com/j/19%3ameeting_YWUyZmVhNDU0tjFjY00ZGRlThiOTktMTY4Njk1NDQxOTQ1%40threadv2/0?context=%7b%22Tid%22%3a%22b7872ef0-9a00-4c18-8a4a-c7d25c778a9e%22%2c%22Oid%22%3a%22b4ef40-438b-40cc-8f58-ee915d3d3cd%22%2c%22IsBroadcastMeeting%22%3atru%7d

lub wejść na stronę <https://wroclaw.wody.gov.pl/aktualnosci>, gdzie we wpisie poświęconym spotkaniu konsultacyjnemu dla Projektu Planu Pozyskania Nieruchomości i Przesiedlenia dla Kontraktu 1B.1/1(b) zamieszczony będzie przedmiotowy link do webinarium. Zostanie ono przeprowadzone w oparciu o program Microsoft Teams. Link oraz instrukcja „Krok po kroku” zostaną umieszczone na ww. stronie co najmniej 5 dni przed planowanym elektronicznym spotkaniem konsultacyjnym. Nagranie z webinarium zostanie udostępnione na stronie PGW Wody Polskie RZGW we Wrocławiu i na stronie Biura Koordynacji Projektu.

Pytania oraz wnioski do projektu PPNiP można również składać telefonicznie każdego dnia roboczego trwania upublicznienia (od 26 listopada 2020 r. do dnia 17 grudnia 2020 r. włącznie) pod nr telefonu +48 880 676 110 w godzinach 14.00 – 16.00.

Obwieszczenie to zostało podane do wiadomości poprzez ogłoszenie w lokalnej prasie (gazeta „Tygodniowa” oraz na stronie internetowej www.tygodniowa.pl), wywieszenie na tablicy ogłoszeń Urzędu Miasta w Krośnie Odrzańskim, a także na stronach internetowych instytucji wskazanych powyżej.

Załączniki:

Plik	Opis	Rozmiar	Utworzono	Ostatnia modyfikacja
OBWIESZCZENIE_z linkiem.docx		56 kB	2020-11-26 12:13	2020-11-26 12:13
OBWIESZCZENIE_z linkiem.pdf		623 kB	2020-11-26 12:13	2020-11-26 12:13
Projekt PPNiP_1B.1-1 (b)_Most_Krosno_Odrzanskie_PL.pdf		1673 kB	2020-11-26 12:13	2020-11-26 12:13
Zał 16.1 Tabela śledzenia postępu pozyskania nieruchomości.pdf		77 kB	2020-11-26 12:13	2020-11-26 12:13
Zał 16.3 Harmonogram nabywania nieruchomości.pdf		93 kB	2020-11-26 12:12	2020-11-26 12:12
Zał 16.4 Mapa z liniami rozgraniczającymi teren inwestycji.pdf		412 kB	2020-11-26 12:12	2020-11-26 12:12
ANNOUNCEMENT.pdf		537 kB	2020-11-26 12:12	2020-11-26 12:12
LARAP_1B.1-1 (b)_Most_Krosno_Odrzanskie_EN.pdf		1436 kB	2020-11-26 12:12	2020-11-26 12:12
App_no_16.1 Property acquisition monitoring.pdf		77 kB	2020-11-26 12:12	2020-11-26 12:12
App_no_16.3 Property acquisition schedule.pdf		93 kB	2020-11-26 12:11	2020-11-26 12:11
App_no_16.4 Map including the limit lines for the investment.pdf		411 kB	2020-11-26 12:11	2020-11-26 12:11

Ryc. 1 Obwieszczenie dotyczące konsultacji społecznych projektu PPNiP wraz z materiałami do pobrania, oraz bezpośredni link do webinarium umieszczone na stronie internetowej PGW WP RZGW we Wrocławiu

krosnodrzańskie.pl/dla-mieszkanca/1238-konsultacje-publiczne-projektu-dla-kontraktu-1b-1-1-b-przebudowa-mostu-drogowego-w-krośnie-odrzańskim-wraz-z-drogami-dojazdowymi

Tryb domyślny Tryb nocny Wysoki kontrast Aa Aa Aa A- A A+ Szukaj...

krosno
odrzańskie

START AKTUALNOŚCI SAMORZĄD TURYSTYKA INWESTYCJE I RÓŻNOKULTURNOŚĆ KULTURA I SPORT EDUKACJA KONTAKT KORONAWIRUS

DLA TURYSTY **DLA PRZEDSIĘBIORCY** **DLA MIESZKAŃCA**

Konsultacje publiczne projektu dla Kontraktu 1B.1/1(b) Przebudowa mostu drogowego w Krośnie Odrzańskim wraz z drogami dojazdowymi.

Opublikowano: 23 listopada 2020 Utworzono: 23 listopada 2020

Lubisz to? Tweetuj

Z uwagi na stan zagrożenia epidemicznego w Polsce i w trosce o Państwa bezpieczeństwo zdrowotne zmianie ulega forma prowadzenia konsultacji publicznych projektu dla Kontraktu 1B.1/1(b) Przebudowa mostu drogowego w Krośnie Odrzańskim wraz z drogami dojazdowymi. Nie odbędzie się spotkanie otwarte dla wszystkich zainteresowanych, a konsultacje przeprowadzone zostaną w formie elektronicznej przy wykorzystaniu dostępnych (bezpiecznych) kanałów komunikacji elektronicznej.

Załączniki

- ORWIE-SZCZEGÓLNE_3 (linkiem) (pdf, 623,1 KiB)
- Projekt PPNiP - 1B.1-1 (b) Most Krosno Odrzańskie PL (pdf, 1,6 MiB)
- Załącznik 16.1 Tabela śledzenia postępu pozyskania nieruchomości (pdf, 77,3 KiB)
- Załącznik 16.3 Harmonogram nabywania nieruchomości (pdf, 93,6 KiB)
- Załącznik 16.4 Mapa z liniami rozgraniczającymi teren inwestycji (pdf, 4 MiB)

Burmistrz
Marek Cebula
godziny przyjęć interesentów:
Poniedziałek: godz. 15:00 - 17:00

e-Usługi

Straż Miejska

Platforma Zakupowa

Odpady komunalne

SIP System Informacji Przestrzennej

Witkac - generator ofert

Strategia rozwoju (pdf)

Ryc. 2 Wersja elektroniczna projektu PPNiP wraz z obwieszczeniem dotyczącym konsultacji społecznych projektu PPNiP, umieszczona na stronie internetowej Urzędu Miasta w Krośnie Odrzańskim.

Projekty Planów Pozyskania Nieruchomości i Przesiedleń

Projekt PPNiP dla Kontraktu 1A.2 Zabezpieczenie przeciwpowodziowe miejscowości Gryfino, Ognica i Piasek nad rzeką Odą. Modernizacja Polderu Marwickiego etap III – modernizacja stacji pomp Krajnik

- ✓ Projekt Planu Pozyskania Nieruchomości i Przesiedleń dla Kontraktu 1A.2 Zabezpieczenie przeciwpowodziowe miejscowości Gryfino, Ognica i Piasek nad rzeką Odą. Modernizacja Polderu Marwickiego etap III – modernizacja stacji pomp Krajnik.

▶ [Obwieszczenie](#)

Projekt PPNiP dla Kontraktu 1B.1/1 (b): Przebudowa mostu drogowego w Krośnie Odrzańskim wraz z drogami dojazdowymi.

- ✓ Projekt Planu Pozyskania Nieruchomości i Przesiedleń dla Kontraktu 1B.1/1 (b): Przebudowa mostu drogowego w Krośnie Odrzańskim wraz z drogami dojazdowymi.

- ▶ [Załącznik nr 1 - Tabela śledzenia postępu pozyskiwania nieruchomości](#)
- ▶ [Załącznik nr 3 - Harmonogram nabywania nieruchomości](#)
- ▶ [Załącznik nr 4 - Mapa lokalizacji inwestycji](#)
- ▶ [Załącznik nr 8 - Umowa czasowe zajęcia nieruchomości](#)

▶ [Obwieszczenie](#)

[Pobierz komplet dokumentów \(ZIP\)](#)

Projekt PPNiP dla Kontraktu 1B.2 Prace modernizacyjne na Odrze granicznej Etap I – Prace modernizacyjne na Odrze granicznej w celu zapewnienia zimowego lodołamania

- ✓ Projekt Planu Pozyskania Nieruchomości i Przesiedleń dla Kontraktu 1B.3/1 Prace modernizacyjne na Odrze granicznej Etap I – Prace modernizacyjne na Odrze granicznej w celu zapewnienia zimowego lodołamania

- ▶ [Załącznik nr 2 - PAP ufortwieni do rekompensaty](#)
- ▶ [Załącznik nr 3 - Nieruchomości płatowane do pozyskania](#)
- ▶ [Załącznik nr 4 - Studium socjoekonomiczne](#)
- ▶ [Załącznik nr 5 - Zestawienie nieruchomości, na których planuje się realizację inwestycji](#)

▶ [Obwieszczenie](#)

Projekt PPNiP dla Kontraktu 3A.2/3 Zwiększenie zabezpieczenia powodziowego w dolinie rzeki Serafy – zbiornik Malinówka 3

- ✓ Projekt Planu Pozyskania Nieruchomości i Przesiedleń dla Kontraktu 3A.2/3 Zwiększenie zabezpieczenia powodziowego w dolinie rzeki Serafy – zbiornik Malinówka 3

Ryc. 3 Wersja elektroniczna projektu PPNiP wraz z obwieszczeniem dotyczącym konsultacji społecznych projektu PPNiP, umieszczona na stronie internetowej BKP OPDOW.



Ryc. 4 Obwieszczenie ws. upublicznienia projektu PPNiP opublikowane w lokalnym tygodniku „Tygodniowa” (wydanie z dnia 26.11.2020 r.).

Krosno Odrzańskie - Aktualności x Krosno Odrzańskie - Wiadomości x Krosno Odrzańskie - Wiadomości x Tygodniowa - Informacja Wody x Nowa karta x Nowa karta

tygodniowa.pl/aktualnosci/informacja-wody-polskie.html

poniedziałek 23 listopad 2020

TYGODNIOWA 16 Lat 5.4 tys.

STRONA GŁÓWNA **TWOJA MIEJSCOWOŚĆ** REGION SPORT WASZE SPRAWY REDAKCJA REKLAMA TV

Informacja Wody Polskie Wydanie gubińsko-krośnieńskie

poniedziałek, 23 listopad 2020 09:17

Oceń ten artykuł ★★★★★ (0 głosów) No comment 0 Komentarzy

OBWIESZCZENIE

podaje się do publicznej wiadomości, co następuje:

Z uwagi na stan zagrożenia epidemicznego w Polsce i w trosce o Państwa bezpieczeństwo zdrowotne zmianie ulega forma prowadzenia konsultacji publicznych projektu dla Kontraktu 1B.1.1(b) Przebudowa mostu drogowego w Krośnie Odrzańskim wraz z drogami dojazdowymi. Nie odbędzie się spotkanie otwarte dla wszystkich zainteresowanych, a konsultacje przeprowadzone zostaną w formie elektronicznej przy wykorzystaniu dostępnych (bezpiecznych) kanałów komunikacji elektronicznej.

Państwowe Gospodarstwo Wodne Wody Polskie Regionalny Zarząd Gospodarki Wodnej we Wrocławiu (PGW Wody Polskie RZGW we Wrocławiu), Jednostka Realizująca Projekt Ochrony Przeciwpowodziowej w Dorzeczu Odry i Wisły (JRP) udostępniła zainteresowanym osobom i instytucjom PROJEKT PLANU POZYSKANIA NIERUCHOMOŚCI I PRZESIEDLEŃ dla Kontraktu 1B.1.1(b) Przebudowa mostu drogowego w Krośnie Odrzańskim wraz z drogami dojazdowymi (nazywany dalej PROJEKTEM PPNiP) realizowanego w ramach Komponentu 1 – Ochrona przed powodzią Dolnej i Środkowej Odry, Podkomponent 1B – Ochrona przed powodzią na Środkowej i Dolnej Odrze.

Każdy zainteresowany może:

A. zapoznać się z PROJEKTEM PPNiP od dnia 26 listopada 2020 r. do dnia 17 grudnia 2020 r. włącznie (16 dni roboczych) :

-poprzez strony internetowe:

- Państwowego Gospodarstwa Wodnego Wody Polskie Regionalnego Zarządu Gospodarki Wodnej we Wrocławiu, pod adresem – <https://wroclaw.wody.gov.pl/>;
- Biura Koordynacji Projektu Ochrony Przeciwpowodziowej Dorzecza Odry i Wisły, pod adresem – <http://odrapcu2019.odrapcu.pl/>;
- Urzędu Miasta w Krośnie Odrzańskim – www.krosnoodrzanskie.pl
-bezpośredni wgląd do wyłożonego dokumentu w:
- Urzędzie Miasta w Krośnie Odrzańskim

B. składać uwagi i wnioski odnośnie PROJEKTU PPNiP:

- w formie pisemnej na adres Państwowego Gospodarstwa Wodnego Wody Polskie Regionalny Zarząd Gospodarki Wodnej we Wrocławiu, ul. Norwida 34, 50-950 Wrocław z dopiskiem „uwagi do Projektu PZS Kontrakt 1B.1.1(b) POPDOW”;

magazyn TYGODNIOWA

Wiktoria miała zaledwie 19 lat

Zgotowały: Anna zginęła na miejscu

Nie chcą smrodów z biogazowni

Rafała nie udało się uratować

Piak dachował i dał nogę

Teleexpress po bożem

Naz Czarniecki

Ważne sprawy

Ważne sprawy

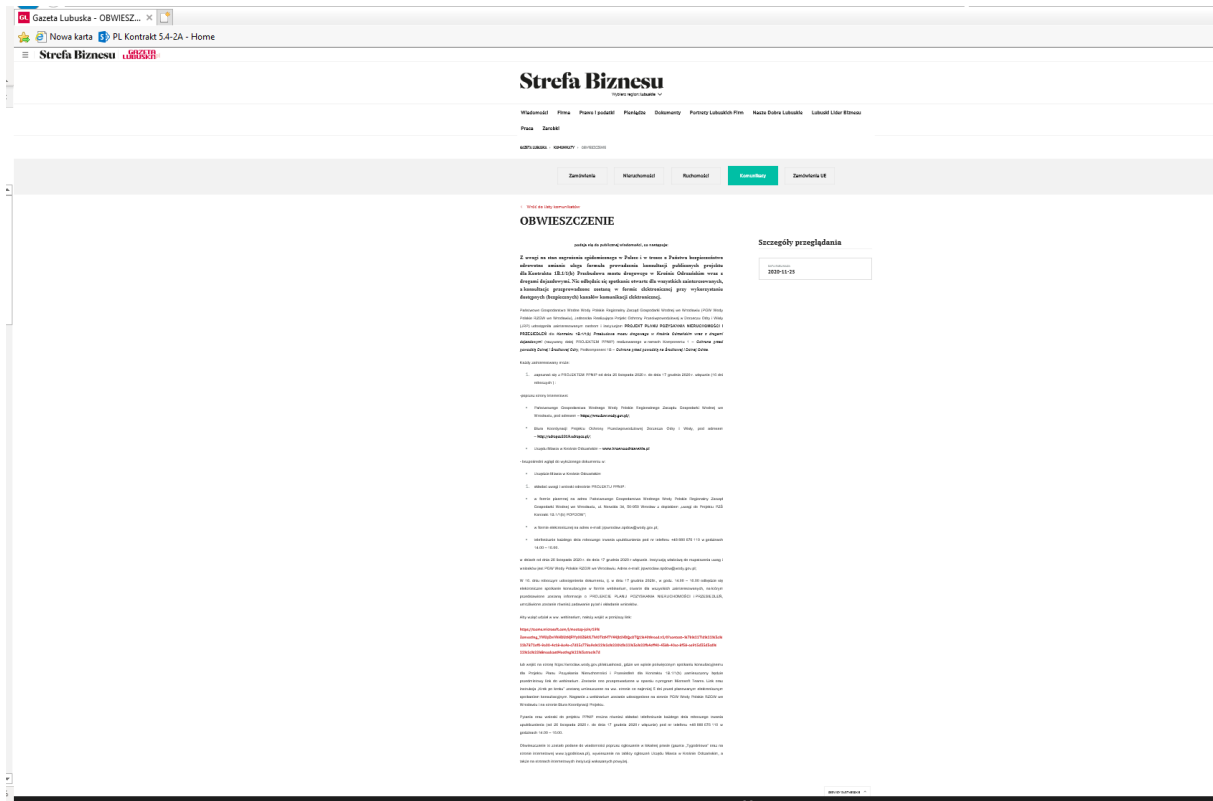
Ważne sprawy

Zobacz archiwalne numery

Wydanie swiebodzińsko-sulechowskie

Dowiedz nas 18 gości oraz 0 użytkowników.

Ryc. 5 Obwieszczenie ws. upublicznienia projektu PPNiP opublikowane w lokalnym tygodniku „Tygodniowa” – wersja elektroniczna.



Ryc. 6 Obwieszczenie ws. upublicznienia projektu PPNiP opublikowane w internetowym lokalnym portalu informacyjnym gazetalubuska.pl.

Dołącz do konsultacji - przebudowa: x +
 https://wroclaw.wody.gov.pl/aktualnosci/1051-dolacz-do-konsultacji-przebudowa-mostu-drogowego-w-krosnie-odrzańskim

Regionalny Zarząd Gospodarki Wodnej we Wrocławiu

Państwowe Gospodarstwo Wodne Wody Polskie

Wody Polskie / Aktualności / Dołącz do konsultacji - przebudowa mostu drogowego w Krośnie Odrzańskim

Dołącz do konsultacji - przebudowa mostu drogowego w Krośnie Odrzańskim

Utworzono: 14 grudnia 2020

Wody Polskie planują rozpoczęcie kolejnej inwestycji w Krośnie Odrzańskim. Przypomnijmy, że już w styczniu planowane jest przekazanie terenu na realizację zadania w ramach wzmocnienia ochrony przeciwpowodziowej miasta. Będzie to między innymi budowa i rozbudowa wałów przeciwpowodziowych na kwotę 117 mln zł. Drugą istotną inwestycją, której dotyczą najbliższe konsultacje, jest "Przebudowa mostu drogowego w Krośnie Odrzańskim wraz z drogami dojazdowymi". Już 17 grudnia będzie można uczestniczyć w konsultacjach online dotyczących tego projektu.

Planowana przez PGW WP realizacja przebudowy mostu w Krośnie Odrzańskim wpłynie niewątpliwie korzystnie na obiekt inżynierski, jakim jest stuletni most drogowy. Podczas robót konstrukcyjnych i montażowych wzmocniona zostanie konstrukcja wielkiego obiektu, a jego poszczególne elementy zostaną oczyszczone i odpowiednio zakonserwowane. Przebudowane zostanie odwodnienie mostu oraz zlokalizowane w jego obszarze sieci kanalizacyjne, wodociągowe oraz gazowe. Mieszkańcy będą mogli po zakończeniu inwestycji skorzystać z przebudowanego odcinka drogi krajowej nr 29, obejmującego przebudowę dwóch skrzyżowań, budowę i przebudowę ciągów pieszych, a także zjazdów indywidualnych.

Zgodnie z ogłoszeniem opublikowanym 26 listopada 2020 r. podajemy link do zaplanowanego na 17 grudnia 2020 r., w godzinę 14.00 elektronicznego spotkania konsultacyjnego w formie webinarium.

Link do spotkania:
https://teams.microsoft.com/join/19%3ameeting_YWUjZmVhNDUkNFY0OZGRlThOTkMTY4Nk1NDQxOTQ1%40?context=%7b%22Tid%22%3a%22b7872ef0-9a00-4c18-b84a-c7d25c778a9e%22%2c%22Oid%22%3a%22b4eff40-438b-40cc-8f58-ea915d3d3cd%22%2c%22IsBroadcastMeeting%22%3atru%3e%7d

Most drogowy w Krośnie Odrzańskim, którego stalowa konstrukcja powstała w zakładach Beuchetta, dzisiejszy Zastal S.A. w Zielonej Górze, jest uważany za perłę inżynierii. Konstrukcję nośną mostu stanowią dwie stalowe belki kratownicowe, nitowane, trójprzęsłowe. Most wsparty jest na dwóch przyczółkach brzegowych i dwóch filarach posadowionych w nurcie rzeki. Długość mostu to ok. 164 m, z jezdnią o szerokości 5,8 m i dwoma pasami chodnika o szerokości 2,2 m. Jako datę powstania przyjęto 1905 rok, choć niektóre źródła podają wcześniejsze lata. Most położony jest nad rzeką Odrą na drodze Zielona Góra - Ślubice, przebiegającej przez centrum Krośnie Odrzańskie. Przeznaczony jest do ruchu kołowego i pieszego.

Instrukcja „krok po kroku” – jak dołączyć do webinarium znajduje się w poniższym załączniku do pobrania.

Załączniki:

Plik	Opis	Rozmiar	Utworzono	Ostatnia modyfikacja
Instrukcja krok po kroku jak dołączyć do webinarium.docx		286 kB	2020-12-15 10:53	2020-12-15 10:53

POLECANE ARTYKUŁY

Zgłoszenie potencjalnego zanieczyszczenia potoku Lomnica

NASZE JEDNOSTKI

POLECAMY

Ryc. 7 Informacja o webinarium z linkiem i instrukcja krok po kroku jak dołączyć do wydarzenia.

**TWOJA OPINIA JEST DLA NAS
WAŻNA!**

KONSULTACJE SPOŁECZNE PROJEKTU PLANU POZYKIWANIA NIERUCHOMOŚCI I PRZESIEDLEŃ

**KONTRAKT 1B.1/1 (B) PRZEBUDOWA
MOSTU DROGOWEGO W KROŚNIE
ODRZAŃSKIM WRAZ Z DROGAMI
DOJAZDOWYMI**

**Serdecznie zapraszamy do
wzięcia udziału w prezentacji
"Projekt PPNiP", która odbędzie
się w formie webinarium w dniu
17.12.2020 r., o godz. 14.00**

Link do webinarium:
<https://wroclaw.wody.gov.pl/aktualnosci>

Szczegółowe informacje:

www.wroclaw.wody.gov.pl

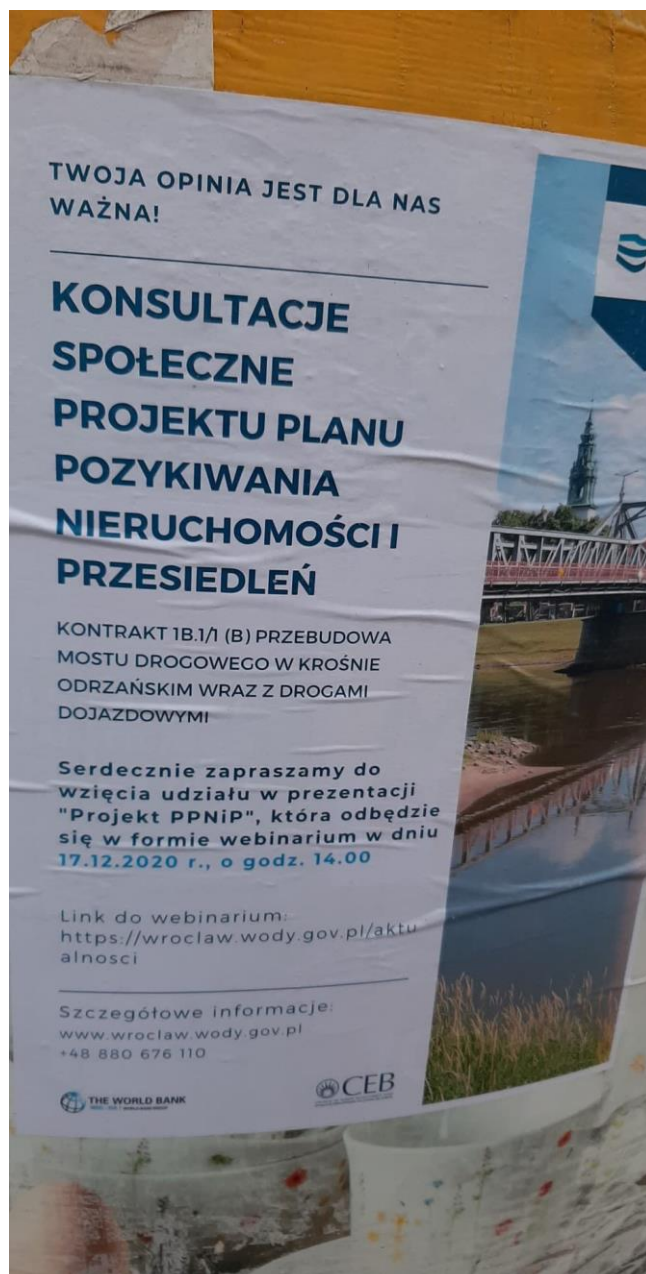
+48 880 676 110



Ryc. 8 Plakat informacyjny zapraszający do udziału w konsultacjach społecznych dot. projektu PPNiP dla Zadania 1B.1/1 (b).



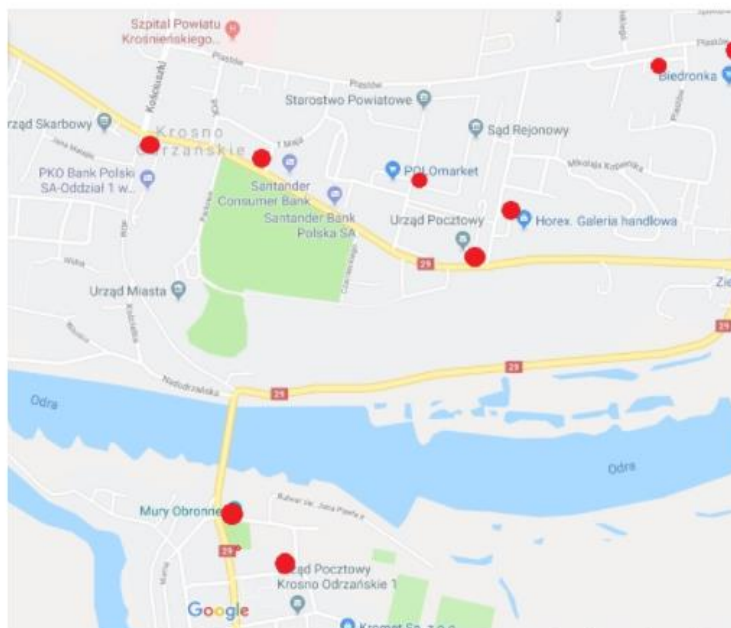
Ryc. 9 Plakat informacyjny dot. konsultacji społecznych projektu PPNiP dla Kontraktu 1B.1/1 (b) w Krośnice Odrzańskim.



Ryc. 10 Plakat informacyjny dot. konsultacji społecznych projektu PPNiP dla Kontraktu 1B.1/1 (b) w Krośnie Odrzańskim.

Fot. 1 Plakat informacyjny dot. konsultacji społecznych projektu PPNiP dla Kontraktu 1B.1/1 (b) w Krośnie Odrzańskim.

Słupy ogłoszeniowe



Ryc. 11 Rysunek przedstawiający lokalizacje słupów ogłoszeniowych na terenie miasta Krosno Odrzańskie, na których umieszczono plakat informacyjny dot. konsultacji społecznych

Załącznik nr1 Telefony i zgłoszenia w trakcie konsultacji

L.P.	Data	kontakt / do kogo	imię i nazwisko	pytanie/ problem	odpowieź
1.	03.12.2020	Konsultant	PAP nr 8	Właściciel nieruchomości 1039 zwrócił się z zapytaniem: - czy w związku z planowaną przebudową mostu i związaną z tym linią rozgraniczającą teren inwestycji będzie zapewniony dostęp do budynku usługowego znajdującego się na przedmiotowej działce.	Konsultant poinformował, że dostęp do budynku będzie zapewniony przez cały okres realizacji inwestycji i zostanie to wpisane w dokument PPNiP

2.	09.12.2020	Inwestor	PAP nr 10	<p>Właściciel działki 460 po raz kolejny wyraził swoje niezadowolenie w związku z realizacją Inwestycji. 26.06.2020 PAP wystąpił z pismem, w którym zasugerował konieczność wykupienia przedmiotowej nieruchomości przez Inwestora w związku z utrudnieniami i potencjalnymi stratami jakie poniesie w wyniku realizacji Inwestycji. W dniu 05.11.2020 Inwestor wystosował odpowiedź w związku z ofertą PAP wskazując brak podstaw i zasadności wniosku o wykup przedmiotowej nieruchomości. W rozmowie telefonicznej PAP wyraził obawy o brak możliwości dojazdu do nieruchomości, a w przypadku zachowania dostępu, wskazuje na zbyt wysokie przewyższenia zjazdów wynikające z podniesienia rzędnej drogi. PAP chciałby zapoznać się z rysunkami projektowymi przedstawiającymi rzędne projektowanej niwelety w obrębie jego nieruchomości.</p>	<p>W okresie do 17.12.2020r są prowadzone korespondencyjne konsultacje społeczne, w ramach których PAP mogą wnosić wnioski i skargi do PPNiP. W dniu 09.12.2020 wpłynął wniosek z uwagami PAP do Konsultanta na formularzu skarg i wniosków (załączoną do RAP). W przedmiotowym wniosku PAP, po raz kolejny złożył propozycje wykupu całej nieruchomości przez PGW WP (istnieje ryzyko złożenia skargi przez PAP, w związku z brakiem zasadności wykupu całej działki 460 zabudowanej budynkiem.)</p> <p>Konsultant przekazał informacje Inwestorowi z zapytaniem o możliwość udostępnienia rysunków projektowych.</p> <p>W dniu 22.12.2020 Inwestor przekazał PAP rysunki projektowe.</p>
----	------------	----------	-----------	--	---

3.	09.12.2020	Konsultant	PAP nr 5	Właściciel działki 68/26 kontaktował się telefonicznie z zapytaniem czy dotarł e-mail z jego pismem z uwagami do Projektu PPNiP dla Kontraktu 1B.1/1(b), który wysłała na adres: jrpwroclaw.opdow@wody.gov.pl	Konsultant poprosił o przekierowanie przesłanej poczty i po zapoznaniu się z uwagami PAP umówił się na dzień 10.12.2020 na kontakt telefoniczny w ramach przeprowadzenia konsultacji społecznych oraz przesłał otrzymana korespondencję do Inwestora. W dniu 10.12.2020 kontakt telefoniczny z PAP w ramach korespondencyjnych konsultacji społecznych (patrz:zał_2)
----	------------	------------	----------	---	---

Załącznik 2

imię i nazwisko/ nazwa	data przeprowadzenia konsultacji		Poruszane aspekty/ uwagi	wpisać do RAP	
PAP nr 1		brak kontaktu			
PAP nr 2		brak kontaktu			
PAP nr 3		brak kontaktu			
PAP nr 4	11.12.2020 - telefon do PAP 14.12.2020		<p>1. W dniu 11.12.2020 Konsultant kontaktował się z synem właścicieli. PAP miał wiedzy dotyczącej konsultowanego dokumentu. Konsultant poinformował PAP o możliwości zapoznania się z dokumentem m. in. na stronie UM Krosno Odrzańskie i będzie się kontaktował po raz kolejny w dniu 14.12.2020r.</p> <p>2. W dniu 14.12.2020 Konsultant ponownie kontaktował się z PAP. Syn właścicieli działki 67 wyraził zadowolenie z planowanej inwestycji. PAP zaznaczył, że jeżeli w trakcie realizacji inwestycji będzie miał zapewniony dojazd samochodem towarowym do budynku znajdującego się na działce 67, w którym znajduje się magazyn prowadzonego przez PAP sklepu internetowego, nie ma zastrzeżeń do prowadzonej Inwestycji</p>	<p>Konsultant poinformował PAP, że na przedmiotowej działce będą prowadzone prace związane z przebudową sieci wodociągowej oraz kanalizacji deszczowej.</p> <p>PAP został zapewniony, że w przypadku prowadzenia robót na przedmiotowej nieruchomości nie zostanie całkowicie pozbawiony dostępu do drogi publicznej.</p>	1. Zapewnienie dostępu do drogi publicznej przez cały okres trwania inwestycji
PAP nr 5	10.12.2020		<p>1. Konsultant przekazał informację dot. procedury uzyskania przez Inwestora Decyzji ZRID zatwierdzającej projekt budowlany. Poinformował o stanie zaawansowania uzyskania przedmiotowej Decyzji (został złożony wniosek o Wojewody Lubuskiego o wydanie ZRID, który wymaga uzupełnień. Na dzień 10.12.2020 nie zostało wszczęte postępowanie o wydanie Decyzji ZRID)</p> <p>2. PAP domagał się informacji o rodzaju i terminie planowanych prac na jego nieruchomości. Linia zajęcia czasowego wskazana na załączniku do RAP ("<i>Mapa z liniami rozgraniczającymi obszar inwestycji</i>") sugeruje o barku dojazdu do działki, na której PAP prowadzi działalność usługową oraz PAP był przekonany, że przedmiotowe zajęcie będzie trwało przez cały okres inwestycji.</p>	<p>Konsultant poinformował PAP, że na przedmiotowej działce będą prowadzone prace związane z przebudową sieci wodociągowej, a właściwie planowana jest likwidacja istniejącej sieci w ramach przebudowy sieci wodociągowej. Technologia prowadzenia prac będzie zależała od Wykonawcy robót budowlanych, który na dzień dzisiejszy jeszcze nie został wyłoniony. PAP zostanie poinformowany o planowanym terminie zajęcia czasowego (po przedstawieniu harmonogramu prac przez Wykonawcę). Dodatkowo PAP min. na 2 tygodnie przed faktycznym zajęciem nieruchomości zostanie poinformowany o rozpoczęciu robót.</p> <p>PAP został zapewniony, że w przypadku prowadzenia robót na przedmiotowej nieruchomości nie zostanie całkowicie pozbawiony dostępu do drogi publicznej.</p> <p>Konsultant poinformował PAP' s, że PGW WP z pewnością odpowie na pisemny wniosek PAP z dnia 08.12.2020r.</p>	<p>1. Zapewnienie dostępu do drogi publicznej przez cały okres trwania inwestycji</p> <p>2. Poinformowanie PAP na i min. 2 tygodnie przed faktycznym zajęciem przedmiotowej nieruchomości, w celu umożliwienia właścicielowi poinformowania o niedogodnościach gości hotelowych</p>

<p>PAP nr 6</p>	<p>14.12.2020</p>		<p>1. W dniu 11.12.2020 Konsultant kontaktował się z PAP. PAP otrzymał pismo informujące o prowadzonych konsultacjach społecznych, ale nie zapoznał się jeszcze z dokumentem PPNiP. Konsultant będzie się kontaktował po raz kolejny w dniu 14.12.2020r.</p> <p>2. W dniu 14.12.2020 Konsultant ponownie kontaktował się z PAP. Właściciel działki 141/2 na której planowane jest zajęcie czasowe pod przebudowę sieci elektroenergetycznej wyraził obawę o potencjalne straty jakie może ponieść w wyniku prowadzonej działalności w sąsiedztwie realizowanej inwestycji (apteka, noclegi, punkt gastronomiczny).</p>	<p>Konsultant poinformował PAP o: - możliwości otrzymania odszkodowania z tytułu utraconych dochodów w przypadku udokumentowania rzeczywistych poniesionych strat wynikających z sąsiedztwa przebudowy mostu. Na podstawie przedstawionej przez PAP dokumentacji Inwestor podejmuje decyzje o należytej rekompensacie</p>	
<p>PAP nr 7</p>	<p>14.12.2020</p>	<p>kontakt telefoniczny z pracownikiem sklepu Mrówka. Prośba o przekazanie kontaktu w sprawie przebudowy mostu i planowanych zajęć czasowych nieruchomości</p>	<p>brak kontaktu</p>		

PAP nr 8	11.12.2020 (rozmowa z Panem K.)		<p>1. Konsultant przekazał informację dot. procedury uzyskania przez Inwestora Decyzji ZRID zatwierdzającej projekt budowlany. Poinformował o stanie zaawansowania uzyskania przedmiotowej Decyzji (został złożony wniosek o Wojewody Lubuskiego o wydanie ZRID, który wymaga uzupełnień. Na dzień 10.12.2020 nie zostało wszczęte postępowanie o wydanie Decyzji ZRID).</p> <p>2. PAP, w związku planowaną budową zjazdu tymczasowego w ulicę Nadodrzańską , wyraził obawę o wpływ prowadzonych prac na budynek, który jest posadowiony na skapie. Zwrócił uwagę, że drgania spowodowane prowadzonymi pracami, jak i ruch samochodowy puszczony zjazdem tymczasowym mogą naruszyć konstrukcję wiekowego budynku zlokalizowanego na skarpie.</p>	<p>Konsultant poinformował PAP o:</p> <ul style="list-style-type: none"> - przebiegu zjazdu w ulicę Nadodrzańską w układzie tymczasowym - ruch z drogi krajowej nr 29 będzie poprowadzony mostem tymczasowym (nie będzie odbywał się tymczasowym zjazdem w ulice Nadodrzańską) 	<p>1. konieczność udokumentowania stanu budynku przed rozpoczęciem robót budowlanych w celu wyeliminowania wątpliwości dot. ewentualnych szkód wyrządzonych przez prace budowlane i ruch tymczasowy</p> <p>2. Zapewnienie dostępu do drogi publicznej przez cały okres trwania inwestycji</p>
PAP nr 9		brak kontaktu			
PAP nr 10	15.12.2020		<p>1. PAP twierdzi, że w konsultowanym dokumencie brak jest informacji o pozyskiwaniu nieruchomości, które wg PAP mają wpływ na miejsca pracy lokalnej społeczności. Ponadto PAP uważa, że przebudowa mostu będzie miała negatywny wpływ na konstrukcję budynku z możliwością zawalenia. Właściciel uważa, że planowane prace związane z przebudową mostu mogą naruszyć konstrukcję budynku posadowionego na płycie fundamentowej doprowadzając nawet do jego zawalenia. PAP twierdzi, że po wyłączeniu części nieruchomości posadowienie budynku na działce ewidencyjnej w stosunku do granic nieruchomości będzie niezgodne z prawem budowlanym.</p> <p>2. PAP podkreślił, że nie widzi możliwości przeprowadzenia Inwestycji przez PGW WP bez wykupu całej jego nieruchomości</p>	<p>Konsultant poinformował PAP, że:</p> <ul style="list-style-type: none"> - Wniosek o wydanie tej decyzji ZRID został złożony do Wojewody Lubuskiego, wymaga on jednak jeszcze uzupełnień ze strony Inwestora, w związku z czym na chwilę obecną postępowanie w tej sprawie jeszcze nie zostało wszczęte - Po wszczęciu postępowania w sprawie ZRID PAP, jako strona postępowania, może składać uwagi i wnioski w związku z brakiem zgody na zajęcia nieruchomości na potrzeby Inwestycji do Organu wydającego Decyzję 	

Załącznik 3 Powiadomienia o rozpoczęciu konsultacji społecznych z informacją o możliwościach zapoznania się z treścią PPNiP

Powiadomienia załączone w wersji elektronicznej.

Załącznik 4 Prezentacja omawiana w trakcie Webinarium

Prezentacja załączona w wersji elektronicznej.